




	km +	km -	39 km/h	41 km/h	43 km/h
Oost-Vlaanderen					
Herzele					
<p> Officiële Start Geneutraliseerd deel van 2.0 Km Kerkstraat (N454) , Stationsstraat (N464), 89/32 (13h09), Stationsstraat (N464), Provincieweg (N46)</p>	-1.9		13:15	13:15	13:15
Hillegem					
<p> Provincieweg (N46)</p>	-0.1		13:18	13:18	13:18
<p> Officiële Start thv nr. 298 - (Dolcini) Provincieweg (N46)</p>	0.0	165.8	13:18	13:18	13:18
Zottegem					
Oombergen					
<p> Steenweg op Aalst (N46), Oombergenstraat (N462)</p>	2.4	163.4	13:22	13:21	13:21
Sint-Lievens-Houtem					
<p> Espenhoek (N462) , Polbroek (N462), Marktplein (N462), Paardemarkt (N462), Mgr. Meulemanstraat (N462), Bruisbeke</p>	3.9	161.9	13:24	13:24	13:23
Oosterzele					
Oosterzele					
<p> Houtemstraat, Houtemstraat (N415), Geraardsbergsesteenweg (N465a), Voordries , Achterdries, Meerstraat</p>	8.0	157.8	13:30	13:30	13:29
Scheldewindeke					
<p> Meerstraat, Spiegel, Pelgrim (N415), Stationsstraat (N415), (L122/89 - 13h27-13h31), Stationsstraat (N415)</p>	12.4	153.4	13:37	13:36	13:35
<p> Lange Munte (2500m) Lange Munte (N415)</p>	16.8	149.0	13:44	13:43	13:41
Gavere					
Dikkelvenne					
<p> Staatsbaan (N415), Provinciebaan (N415)</p>	19.3	146.5	13:48	13:46	13:45
Zwalm					
Beerlegem					
<p> Beerlegemsebaan (N415), Beerlegemsebaan (N415), Latemdreef (N46)</p>	20.3	145.5	13:49	13:48	13:46
Paulatem					
<p> Latemdreef (N46)</p>	23.3	142.5	13:54	13:52	13:50
Sint-Maria-Latem					
<p> Latemdreef (N46)</p>	24.5	141.3	13:56	13:54	13:52
Nederzwalm					
<p> Latemdreef (N46), Hoogstraat (N46)</p>	26.0	139.8	13:58	13:56	13:54
Oudenaarde					
Welden					
<p> Weldenstraat (N46)</p>	26.9	138.9	13:59	13:57	13:55
<p> Litter Zone Nederenamestraat (N46)</p>	28.9	136.9	14:02	14:00	13:58
Bevoorrading					
<p> Nederenamestraat (N46)</p>	29.5	136.3	14:03	14:01	13:59
Ename					
<p> Abdijstraat (N46), Beaucarnestraat (N441) , Zwijndries (N441) , Kattenberg (N441) </p>	31.1	134.7	14:06	14:03	14:01
<p> Helling / Côte 1: Kattenberg 900m - Gem 5,6% - Max 10,3% - (1200m) Kattenberg (N441)</p>	32.8	133.0	14:08	14:06	14:04




	km +	km -	39 km/h	41 km/h	43 km/h
Mater ↑ Natendries (N441)	32.9	132.9	14:08	14:06	14:04
Volkegem ↑ Holleweg (N441)	33.6	132.2	14:10	14:07	14:05
Holleweg (1500m) ↑ Holleweg (N441)	33.6	132.2	14:10	14:07	14:05
Mater ↑ Holleweg (N441), ← Geraardsbergenstraat (N8), ↑ Hauwaart (N8)	34.5	131.3	14:11	14:08	14:06
Horebeke Sint-Maria-Horebeke ↑ Heerweg (N8), ← Bovenstraat	36.9	128.9	14:15	14:12	14:09
Sint-Kornelis-Horebeke ↑ Bovenstraat, ↑ Sint-Kornelisplein, → Haaghoek	38.0	127.8	14:16	14:14	14:11
Haaghoek (2000m) ↑ Haaghoek	39.3	126.5	14:18	14:16	14:13
Brakel Zegelsem ↑ Haaghoek, ← Leberg	40.5	125.3	14:20	14:17	14:14
Helling / Côte 2: Leberg 950m - Gem 4,2% - Max 13,8% ↑ ↓ Pottenberg	42.4	123.4	14:23	14:20	14:17
Elst ↑ Pottenberg, ← Gentsestraat (N415),	42.8	123.0	14:24	14:21	14:18
Zwalm Sint-Blasius-Boekel ↑ Hooglaan (N415), ↑ Zuidlaan (N415)	44.4	121.4	14:26	14:23	14:20
Rozebeke → Vijflindenlaan, ↑ ↓ Sint-Annastraat, ↓ Boembeekstraat	45.4	120.4	14:28	14:24	14:21
Brakel Michelbeke ↑ ↓ Boembeke	47.3	118.5	14:31	14:27	14:24
Zottegem Sint-Goriks-Oudenhove ↑ Langendries	47.4	118.4	14:31	14:27	14:24
Helling / Côte 3: Hostellerie 1275m - Gem 5.1% - Max 9% ↑ Langendries, ↑ Langendries, → Sint-Goriksstraat	48.8	117.0	14:33	14:29	14:26
Sint-Maria-Oudenhove ↑ Oudenhovenstraat, → Brakelstraat (N462)	50.0	115.8	14:35	14:31	14:28
Brakel Michelbeke ↑ Kasteeldreef (N462)	51.6	114.2	14:37	14:33	14:30
Nederbrakel ↑ Molenberg (N462), ↑ Moriaanstraat (N462), ↑ Watermolenstraat (N462), → Driehoeksstraat, ↑ ↓ Kerkhofstraat, ↑ Valkenbergstraat	52.9	112.9	14:39	14:35	14:32
Helling / Côte 4: Valkenberg 540m - Gem 8,1%, Max 12,8% ↑ ↓ Twaalfbunderstraat, ↑ ↓ Gentsestraat (N415), ↑ ↓ Oudenaardsestraat (N8)	56.7	109.1	14:45	14:41	14:37




	km +	km -	39 km/h	41 km/h	43 km/h
Zegelsem ↑ Oudenaardsestraat (N8)	58.5	107.3	14:48	14:44	14:40
Litter Zone ↑ Oudenaardsestraat (N8)	60.1	105.7	14:50	14:46	14:42
Horebeke Sint-Kornelis-Horebeke ↑ Heerweg (N8)	60.5	105.3	14:51	14:46	14:42
Sint-Maria-Horebeke ↑ Heerweg (N8)	61.4	104.4	14:52	14:48	14:44
Oudenaarde Mater ↑ Hauwaart (N8), ↑ Geraardsbergenstraat (N8), → Holleweg (N441)	62.7	103.1	14:54	14:50	14:45
Holleweg (700m) ↑ Holleweg (N441)	68.1	97.7	15:03	14:58	14:53
Volkegem ↑ Holleweg (N441), ← Rogier van Brakelstraat, ↑ De La Kethulleplein 50m, ↑ Volkegemberg, → Wolvenberg	34.5	131.3	14:11	14:08	14:06
Helling / Côte 5: Wolvenberg 645m - Gem. 7,9% - Max. 17,3% ↑ Wolvenberg, ← Natendries (N441)	67.2	98.6	15:01	14:56	14:52
Mater ↑ Natendries (N441), → Blote, → Boskant, → Casterstraat, → Bronstraat, → Zwadderkotstraat, ↑ Bruul, → Bruul, → Bruul, → Duisbeke, → Duisbeke, → Meerhem, → Smarre	67.2	98.6	15:01	14:56	14:52
Horebeke Sint-Maria-Horebeke ↑ Smarre, ← Molenberg	74.2	91.6	15:12	15:07	15:02
Zwalm Sint-Denijs-Boekel ↑ Molenberg	81.8	84.0	15:24	15:18	15:12
Helling / Côte 6: Molenberg 463m - Gem. 7% - Max. 14,2% - (300m) ↑ Wijlegem, → Franskouter	74.7	91.1	15:13	15:07	15:02
Sint-Blasius-Boekel ↑ Franskouter, → Rijkeleie, → Boekelbaan (N454)	75.1	90.7	15:13	15:08	15:03
Horebeke Sint-Maria-Horebeke ← Meersestraat	75.8	90.0	15:15	15:09	15:04
Sint-Kornelis-Horebeke ↑ Meersestraat, ← Haaghoek	77.5	88.3	15:17	15:11	15:06
Haaghoek (2000m) ↑ Haaghoek	79.0	86.8	15:19	15:14	15:08
Brakel Zegelsem ↑ Haaghoek, ← Leberg	79.6	86.2	15:20	15:14	15:09
Helling / Côte 7: Leberg 950m - Gem 4,2% - Max 13,8% ↑ Pottenberg	80.7	85.1	15:22	15:16	15:11
Elst ↑ Pottenberg, ↑ Lepelstraat, ↑ Lepelstraat	82.6	83.2	15:25	15:19	15:13
	83.0	82.8	15:26	15:19	15:14



	km +	km -	39 km/h	41 km/h	43 km/h
Michelbeke ↑ Lepelstraat, → Guido Gezellelaan, ← Groenstraat, ↑ Riedeplein, ↑ Berendries	84.1	81.7	15:27	15:21	15:15
Helling / Côte 8: Berendries 940m - Gem. 7% - Max. 12,3% → Kasteeldreef (N462), ← Elverenberg, ← Vossenholstraat	86.7	79.1	15:31	15:25	15:19
Zottegem Sint-Maria-Oudenhove ↑ Vossensholstraat	88.6	77.2	15:34	15:28	15:22
Helling / Côte 9: Elverenberg - Vossenhol 1268m - Gem. 3.6% - Max. 9% ↑ Vossensholstraat, ↑ Vijfstraat, → Bonte, ← Lammerstraat	89.1	76.7	15:35	15:28	15:22
Lierde St- Maria-Lierde ↑ Lammerstraat, → Eikemolen, ← Eikemolen, ↑ Hoogstraat	90.6	75.2	15:37	15:31	15:24
St-Martens-Lierde ↑ Hoogstraat, ↑ Hoogstraat, → Kloosterstraat, ↑ Opstaldries	91.8	74.0	15:39	15:32	15:26
Deftinge ↑ Wassegemstraat, ↑ Kerkstraat, ↑ Geraardsbergsestraat	94.3	71.5	15:43	15:36	15:30
Litter Zone ↑ Geraardsbergsestraat	96.4	69.4	15:46	15:39	15:32
Geraardsbergen Goeferdinge ↑ Hazelaarstraat, ← Molendreef	97.1	68.7	15:47	15:40	15:33
Nederboelare → Astridlaan (N42), ← Zonnebloemstraat (N495)	97.5	68.3	15:48	15:41	15:34
Onkerzele → Weverijstraat	99.5	66.3	15:51	15:44	15:37
Geraardsbergen ↑ Weverijstraat, ← Denderstraat, ↑ Abdijstraat Renners: → Vesten, ← Oudebergstraat, ↑ Muur, → Kapelmuur Volgers: ↑ Oude Steenweg	99.7	66.1	15:51	15:44	15:37
Helling / Côte 10: Muur - Kapelmuur 475m - Gem. 9,3% - Max. 19.8% - 475m ↑ Driepikkel, → Oude Steenweg	101.1	64.7	15:53	15:46	15:39
Onkerzele ↑ Driepikkel, → Oude Steenweg, ↑ Onkerzelestraat, → Brusselsestraat, → Brusselsestraat, ↑ Brusselsestraat, ↑ Kapellestraat	101.3	64.5	15:54	15:46	15:39
Moerbeke ↑ Bosberg	104.6	61.2	15:59	15:51	15:44
Helling / Côte 11: Bosberg 980m - Gem. 5,8% - Max. 11% - (400m)	105.0	60.8	15:59	15:52	15:44
Vlaams-Brabant Galmaarden	105.1	60.7	16:00	15:52	15:45
Oost-Vlaanderen ↑ Heirbaan					
Geraardsbergen Waarbeke ↑ Meidries	107.0	58.8	16:03	15:55	15:47
	106.9	58.9	16:02	15:54	15:47



	km +	km -	39 km/h	41 km/h	43 km/h
Nieuwenhove ↑ Diefhoek, ↑ Overraadstraat, → Eesbeekstraat	108.0	57.8	16:04	15:56	15:49
Waarbeke ↑ Eesbeekstraat, ↔ Steenberg	110.1	55.7	16:07	15:59	15:52
Vlaams-Brabant					
Galmaarden					
Vollezele ↑ Congobergstraat	110.8	55.0	16:08	16:00	15:53
Helling / Côte 12: Congoberg 1300m - Gem. 5% - Max. 8.9% ↑ Congobergstraat, → Repingestraat, ↔ Vollezelestraat (N272)	112.2	53.6	16:11	16:02	15:54
Tollembek ↑ Vollezelestraat (N272), ↑ Plaats (N272), ↔ Plaatsstraat (N272)	114.4	51.4	16:14	16:05	15:58
Galmaarden ↑ Tollembekstraat (N272), ↔ Stationsstraat, → Stationsstraat, ↑ Watermolenstraat, ↔ Kapellestraat (N272), ↑ Geraardsbergsestraat (N272)	118.2	47.6	16:20	16:11	16:03
Oost-Vlaanderen					
Geraardsbergen					
Moerbeke ↑ Pauwelstraat (N272), ↑ Moerbekeplein (N272), ↔ Edingseweg (N495)	122.2	43.6	16:26	16:17	16:09
Onkerzele ↑ Edingseweg (N495), ↑ Zonnebloemstraat (N495), ↔ Zonnebloemstraat (N495)	125.0	40.8	16:30	16:21	16:12
Nederboelare ↑ Zonnebloemstraat (N495), → Astridlaan (N42), → Molendreef	127.6	38.2	16:34	16:25	16:16
Goferdinge ↑ Molendreef, → Hazelaarstraat	129.6	36.2	16:37	16:28	16:19
Lierde					
Deftinge ↑ Geraardbergsestraat	130.1	35.7	16:38	16:28	16:19
Litter Zone ↑ Geraardbergsestraat, → Hekkouterstraat, ↑ Pikkelgemstraat, ↑ Lindestraat	130.5	35.3	16:39	16:29	16:20
Geraardsbergen					
Schendelbeke ↑ Lindekouter, ↑ Galgestraat, ↔ Astridlaan (N42), → Aalstsesteenweg (N460), ↔ Moenebroekstraat	132.8	33.0	16:42	16:32	16:23
Ophasselt ↑ Moenebroekstraat, ↑ Bildeken, → Leopoldlaan (N8), ↑ Hasseltsestraat (N8)	136.6	29.2	16:48	16:38	16:29
Herzele					
Steenhuize-Wijnhuize ↑ Hasseltsestraat (N8), → Eikestraat, ↑ Kloosterberg, ↑ Holmanstraat	141.5	24.3	16:56	16:45	16:35
Sint-Lievens-Esse ↑ Holmanstraat, ↑ Steenhuizestraat, ↑ Polulierstraat (N464), ↑ Ter Biest (N464), → Arestraat (N464)	142.2	23.6	16:57	16:46	16:36
Herzele ↑ Arestraat (N464), ↑ Groenlaan (N464), → Schoolstraat, ↔ Burgemeester Matthysstraat, → Graaf du Parclaan, ↔ Stationsstraat(N464)	145.5	20.3	17:02	16:51	16:41
Begin Laatste Ronde van 17.1 Km ↑ Stationsstraat(N464), ↑ Kerkstraat(N464), → Peperstraat, ↑ Ressegemstraat	148.7	17.1	17:07	16:56	16:45
Ressegem ↑ Ressegemstraat	149.9	15.9	17:08	16:57	16:47
Erpe-Mere					



	km +	km -	39 km/h	41 km/h	43 km/h
Aigem ⬆ Kwakkel, ⬇ Opaaigem, ⬇ Aaigemdorp, ⬇ Ratmolenstraat, ⬇ Ratmolenstraat, ⬆ Sleistraat	151.7	14.1	17:11	17:00	16:50
Herzele Woubrechtgem ⬆ Sleistraat, ⬇ Heilig Hartplein, ⬆ Woubrechtstraat, ⬆ Sint-Antelinksstraat	155.2	10.6	17:17	17:05	16:54
Sint-Lievens-Esse ⬆ Sint-Antelinksstraat, ⬇ Kauhstraat, ⬆ Ter Biest (N464), ⬇ Arestraat (N464)	157.5	8.3	17:20	17:08	16:58
Herzele ⬆ Arestraat (N464), ⬆ Groenlaan (N464), ⬇ Schoolstraat, ⬇ Burgemeester Matthyssstraat, ⬇ Graaf du Parclaan, ⬇ Stationsstraat(N464), ⬆ Kerkstraat (N454)	162.6	3.2	17:28	17:16	17:05
🏠 🏠 Aankomst - Arrivée	165.8	0.0	17:33	17:21	17:09